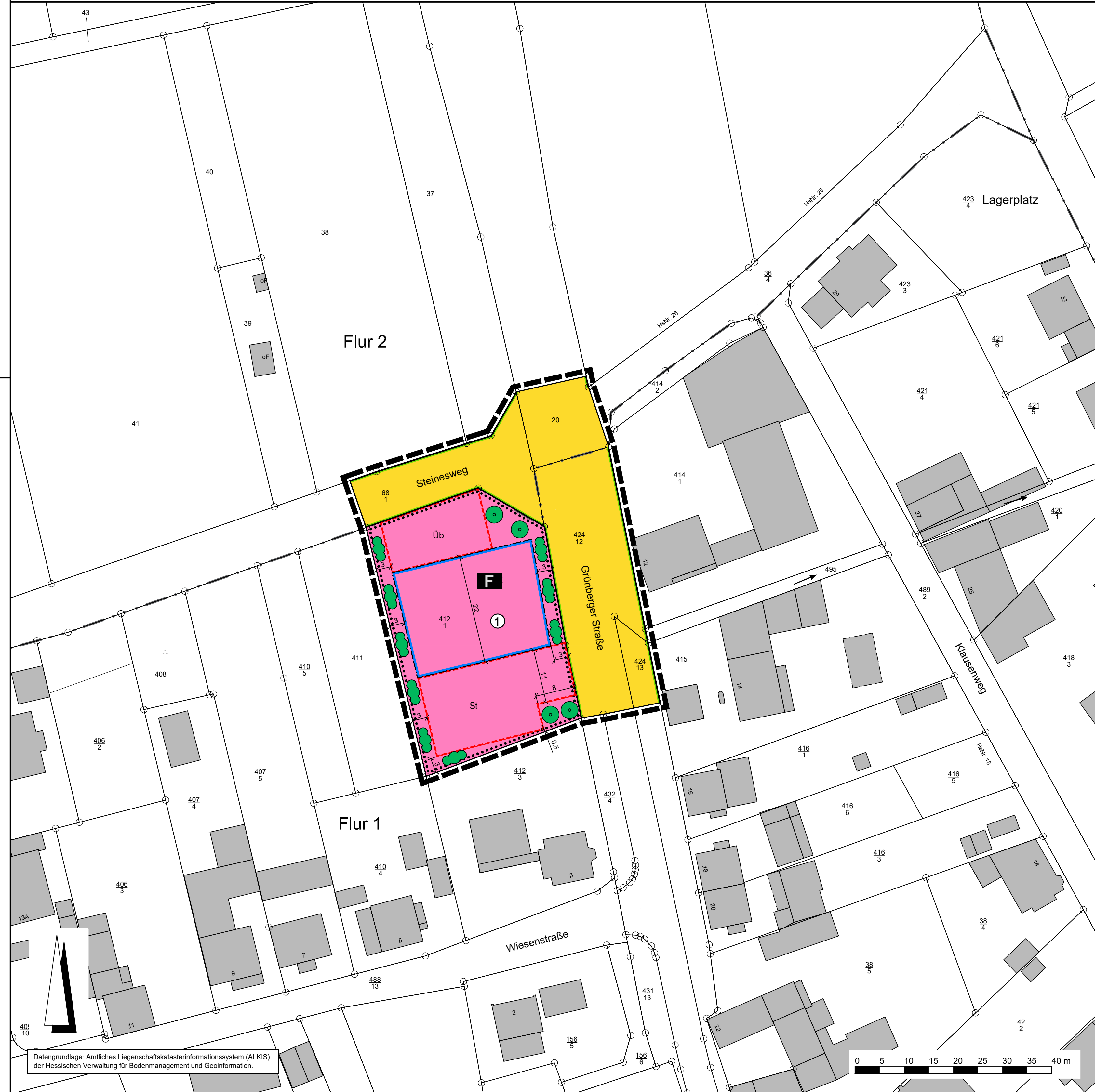


Gemeinde Rabenau, Ortsteil Geilshausen

Bebauungsplan "Feuerwehrstützpunkt Geilshausen"



Rechtsgrundlagen

Baugesetzbuch (BauGB) i.d.F. der Bekanntmachung vom 03.11.2017 (BGBl. I S. 3634), zuletzt geändert durch Artikel 2 des Gesetzes vom 08.08.2020 (BGBl. I S. 1728),
 Baunutzungsverordnung (BauNVO) i.d.F. der Bekanntmachung vom 21.11.2017 (BGBl. I S. 3786),
 Planzeichenverordnung 1990 (PlanzV 90) i.d.F. der Bekanntmachung vom 18.12.1990 (BGBl. I 1991 S. 58),
 zuletzt geändert durch Artikel 3 des Gesetzes vom 04.05.2017 (BGBl. I S. 1057),
 Hessische Bauordnung (HBO) vom 28.05.2018 (GVBl. S. 198), zuletzt geändert durch Gesetz vom 03.06. 2020 (GVBl. S. 378).

Zeichenerklärung

Katasteramtliche Darstellung

- Flurgrenze
- Flur 1 Flurnummer
- 412 Flurstücksnummer
- vorhandene Grundstücks- und Wegeparzellen mit Grenzsteinen

Planzeichen

Maß der baulichen Nutzung

- GRZ Grundflächenzahl
- Z Zahl der Vollgeschosse als Höchstmaß
- Höhe baulicher Anlagen als Höchstmaß in m über Oberkante Erdgeschoss Rohfußboden (OK EG RFB), hier:
- OKGeb. Oberkante Gebäude

Bauweise, Baulinien, Baugrenzen

- Baugrenze
- überbaubare Grundstücksfläche
- nicht überbaubare Grundstücksfläche

Einrichtungen und Anlagen zur Versorgung mit Gütern und Dienstleistungen des öffentlichen und privaten Bereichs, Flächen für den Gemeinbedarf, Flächen für Sport- und Spielanlagen

- Flächen für den Gemeinbedarf; Zweckbestimmung:
- F Feuerwehr

Verkehrsflächen

- Straßenverkehrsflächen (öffentlich)
- Straßenbegrenzungslinie

Planungen, Nutzungsregelungen, Maßnahmen und Flächen für Maßnahmen zum Schutz, zur Pflege und zur Entwicklung von Boden, Natur und Landschaft

- Anpflanzung von Laubbäumen
- Anpflanzung von Laubsträuchern

Sonstige Planzeichen

- Umgrenzung von Flächen für Nebenanlagen, Stellplätze, Garagen und Gemeinschaftsanlagen; Zweckbestimmung:
- St Stellplätze
- Üb Übungsfläche
- Grenze des räumlichen Geltungsbereiches des Bebauungsplanes

Sonstige Darstellungen

- Bemaßung (verbindlich)

Nutzungsschablone

Nr.	Baugebiet	GRZ	Z	OKGeb.
1	F	0,8	I	6,5 m

Bei Konkurrenz von GRZ und überbaubarer Grundstücksfläche gilt die engere Festsetzung.

Verfahrensvermerke:

Der Aufstellungsbeschluss gem. § 2 Abs. 1 BauGB wurde durch die Gemeindevertretung gefasst am _____

Der Aufstellungsbeschluss gem. § 2 Abs. 1 Satz 2 BauGB wurde ortsüblich bekanntgemacht am _____

Die Öffentlichkeitsbeteiligung gem. § 3 Abs. 1 BauGB wurde ortsüblich bekanntgemacht am _____

Die Öffentlichkeitsbeteiligung gem. § 3 Abs. 1 BauGB erfolgte in der Zeit vom _____ bis einschließlich _____

Die Öffentlichkeitsbeteiligung gem. § 3 Abs. 2 BauGB wurde ortsüblich bekanntgemacht am _____

Die Öffentlichkeitsbeteiligung gem. § 3 Abs. 2 BauGB erfolgte in der Zeit vom _____ bis einschließlich _____

Der Satzungsbeschluss gem. § 10 Abs. 1 BauGB sowie § 5 HGO i.V.m. § 9 Abs. 4 BauGB und § 91 HBO erfolgte durch die Gemeindevertretung am _____

Die Bekanntmachungen erfolgten im _____

Ausfertigungsvermerk:

Es wird bestätigt, dass der Inhalt dieses Bebauungsplanes mit den hierzu ergangenen Beschlüssen der Gemeindevertretung übereinstimmt und dass die für die Rechtswirksamkeit maßgebenden Verfahrensvorschriften eingehalten worden sind.

Rabenau, den _____

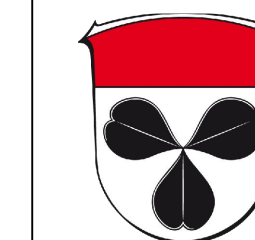
Bürgermeister

Rechtskraftvermerk:

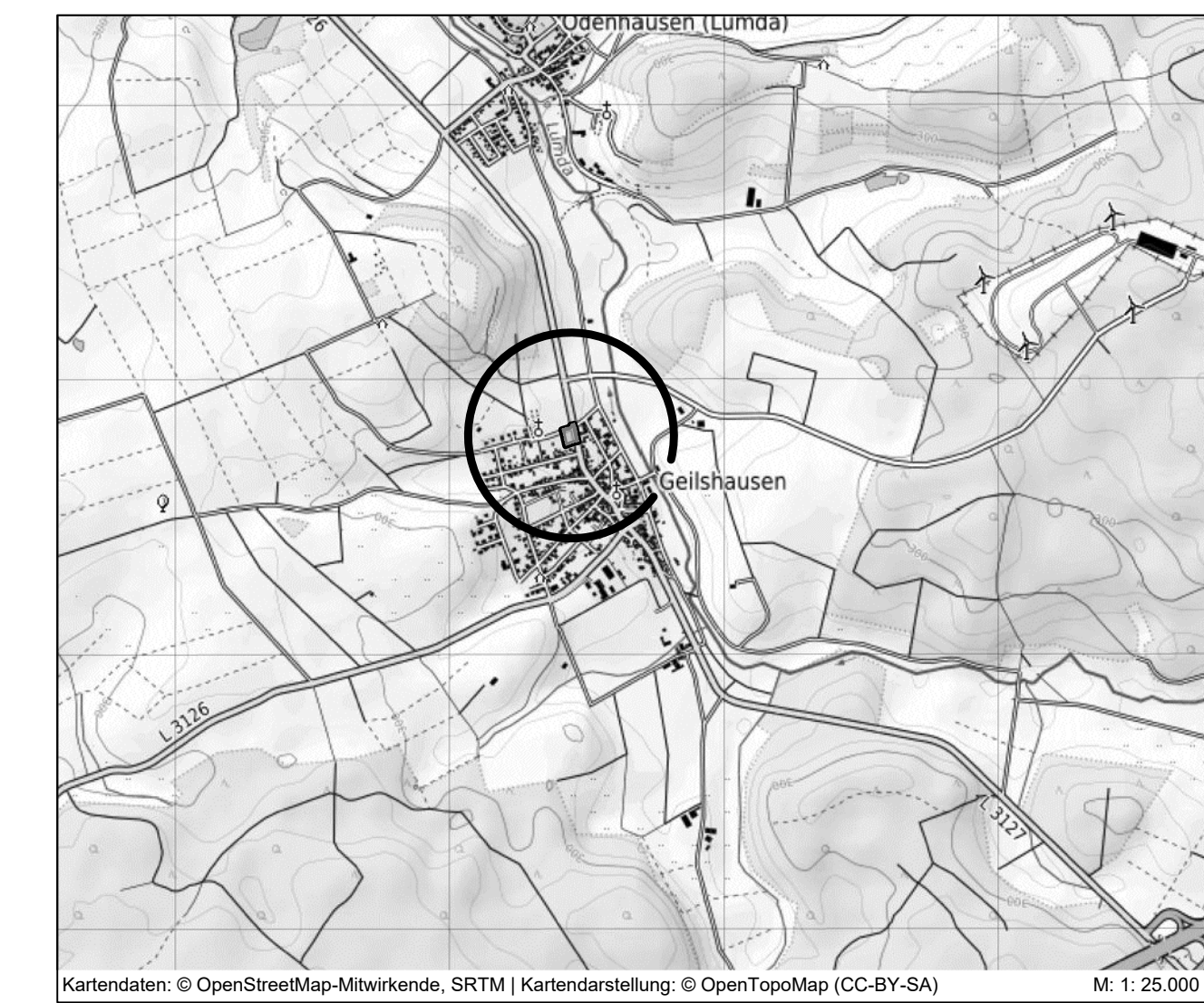
Der Bebauungsplan ist durch ortsübliche Bekanntmachung gem. § 10 Abs. 3 BauGB in Kraft getreten am: _____

Rabenau, den _____

Bürgermeister



Gemeinde Rabenau, Ortsteil Geilshausen
 Bebauungsplan
 "Feuerwehrstützpunkt Geilshausen"



Kartendaten: © OpenStreetMap-Mitwirkende, SRTM | Kartendarstellung: © OpenTopoMap (CC-BY-SA) M: 1: 25.000

PLANUNGSBÜRO FISCHER
 Raumplanung | Stadtplanung | Umweltplanung
 Im Nordpark 1 - 35435 Wettenberg | t. +49 641 98441-22 | f. +49 641 98441-155 | info@fischer-plan.de | www.fischer-plan.de

Vorentwurf

Stand: 22.09.2020

Projektleitung: Röttger, Wolf
 CAD: Wellstein
 Maßstab: 1 : 500
 Projektnummer: 20-2371