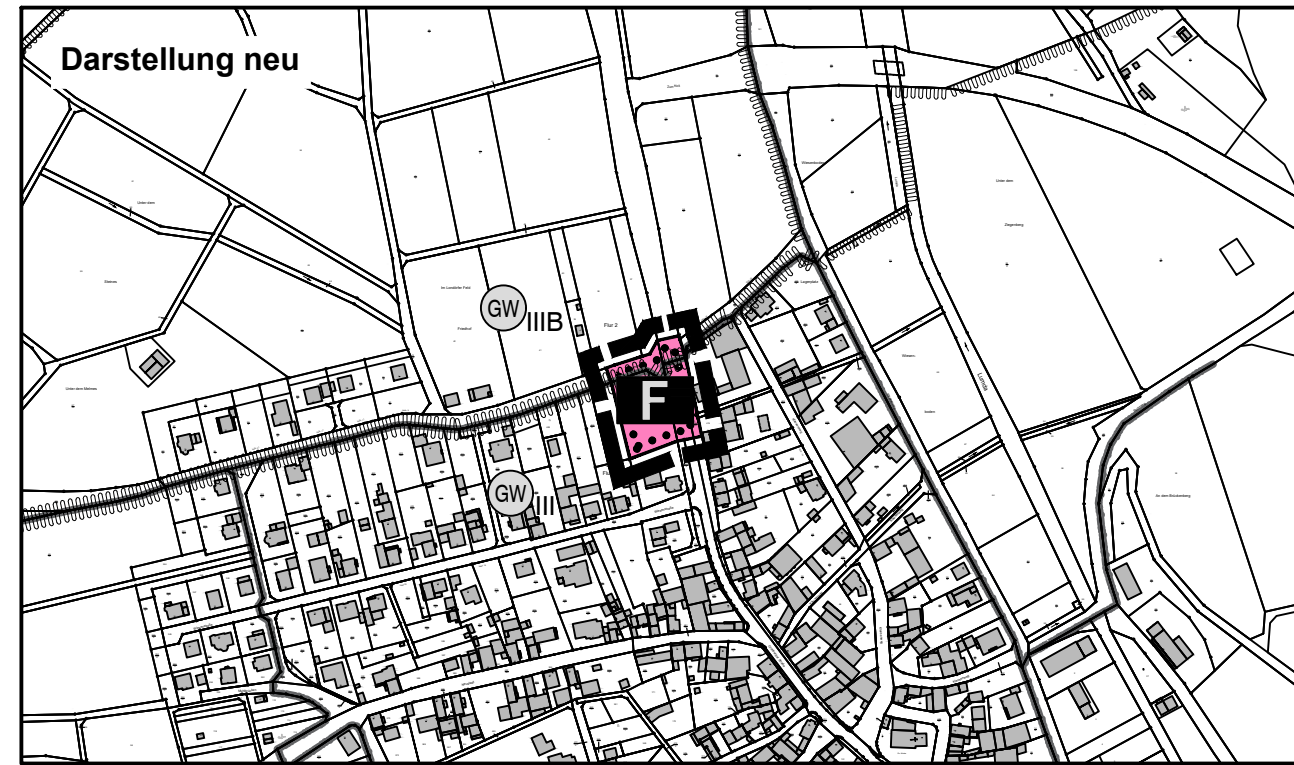


Darstellung alt



Darstellung neu




Legende:

Planzeichen

Einrichtungen und Anlagen zur Versorgung mit Gütern und Dienstleistungen des öffentlichen und privaten Bereichs, Flächen für den Gemeinbedarf, Flächen für Sport- und Spielanlagen

 Flächen für den Gemeinbedarf; Zweckbestimmung:

 Feuerwehr

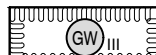
Flächen für den überörtlichen Verkehr und für die örtlichen Hauptverkehrswege

 Überörtlicher Straßenverkehr


Flächen für die Landwirtschaft und Wald

 Flächen für die Landwirtschaft

Wasserflächen und Flächen für die Wasserwirtschaft, den Hochwasserschutz und die Regelung des Wasserabflusses

 Umgrenzung der Flächen mit wasserrechtlichen Festsetzungen; Zweckbestimmung: Schutzgebiet für Grund- und Quellwassergewinnung mit Angabe der Schutzzone

Sonstige Planzeichen

 Grenze des räumlichen Geltungsbereiches der Flächennutzungsplanänderung

Rechtsgrundlagen

Baugesetzbuch (BauGB) i.d.F. der Bekanntmachung vom 03.11.2017 (BGBl. I S. 3634), zuletzt geändert durch Artikel 1 des Gesetzes vom 14.06.2021 (BGBl. I S. 1802),
 Baunutzungsverordnung (BauNVO) i.d.F. der Bekanntmachung vom 21.11.2017 (BGBl. I S. 3786), zuletzt geändert durch Artikel 2 des Gesetzes vom 14.06.2021 (BGBl. I S. 1802),
 Planzeichenverordnung 1990 (PlanZV 90) i.d.F. der Bekanntmachung vom 18.12.1990 (BGBl. I 1991 S. 58), zuletzt geändert durch Artikel 3 des Gesetzes vom 14.06.2021 (BGBl. I S. 1802).

Verfahrensvermerke

Der Aufstellungsbeschluss gem. § 2 Abs. 1 BauGB wurde durch die Gemeindevertretung gefasst am _____

Der Aufstellungsbeschluss gem. § 2 Abs. 1 Satz 2 BauGB wurde ortsüblich bekanntgemacht am _____

Die Öffentlichkeitsbeteiligung gem. § 3 Abs. 1 BauGB wurde ortsüblich bekanntgemacht am _____

Die Öffentlichkeitsbeteiligung gem. § 3 Abs. 1 BauGB erfolgte in der Zeit vom _____ bis einschließlich _____

Die Öffentlichkeitsbeteiligung gem. § 3 Abs. 2 BauGB wurde ortsüblich bekanntgemacht am _____

Die Öffentlichkeitsbeteiligung gem. § 3 Abs. 2 BauGB erfolgte in der Zeit vom _____ bis einschließlich _____

Der Feststellungsbeschluss gem. § 6 Abs. 6 BauGB erfolgte durch die Gemeindevertretung am _____

Die Bekanntmachungen erfolgten im _____.

Ausfertigungsvermerk:
 Es wird bestätigt, dass der Inhalt der Flächennutzungsplanänderung mit den hierzu ergangenen Beschlüssen der Gemeindevertretung übereinstimmt und dass die für die Rechtswirksamkeit maßgebenden Verfahrensvorschriften eingehalten worden sind.

Rabenau, den _____


 Bürgermeister

Genehmigungsvermerk:

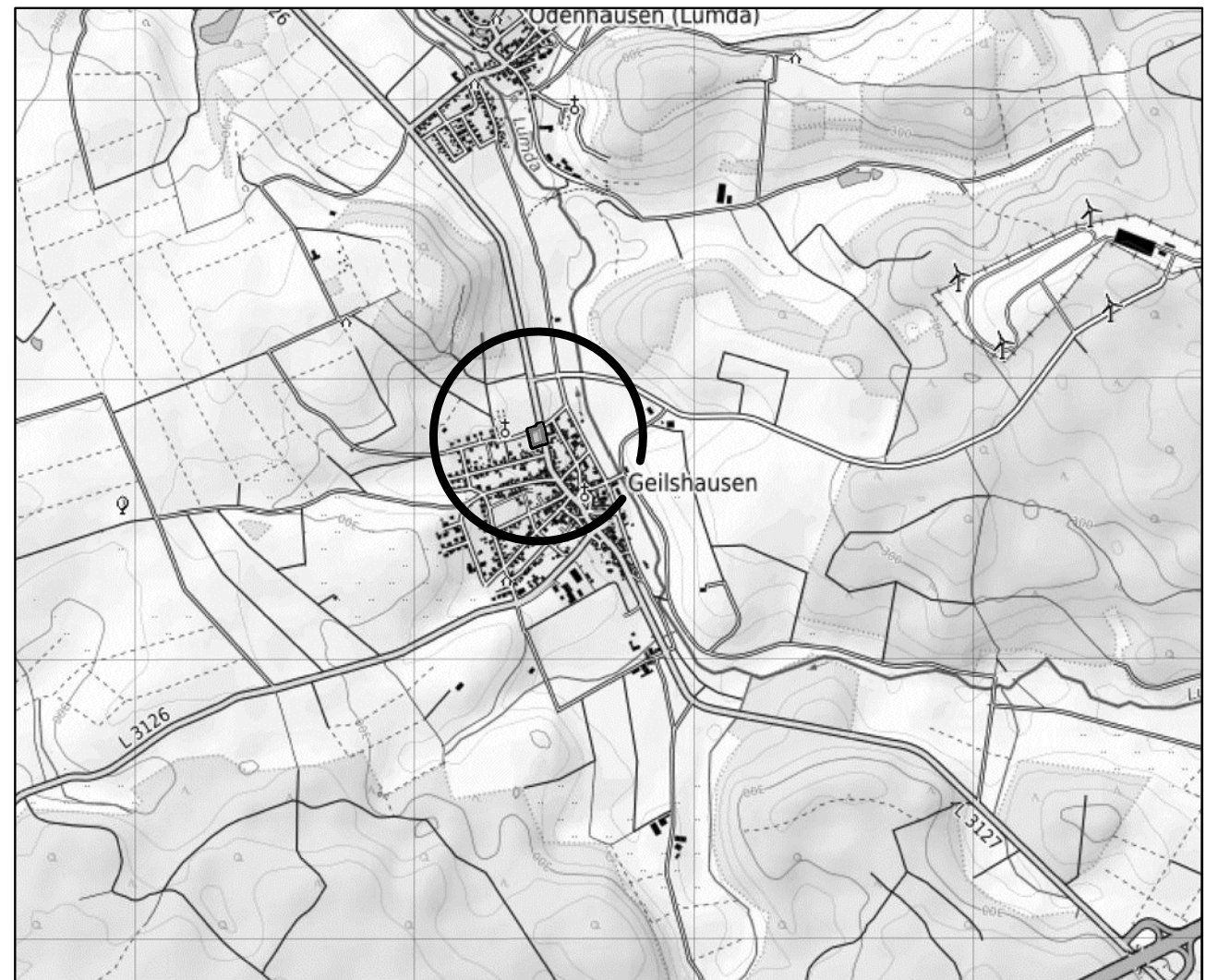
Rechtskraftvermerk:
 Die Genehmigung der Flächennutzungsplanänderung wurde gem. § 6 Abs. 5 BauGB ortsüblich am _____ bekannt gemacht. Damit wird die Flächennutzungsplanänderung wirksam.

Rabenau, den _____

 Bürgermeister



Gemeinde Rabenau, Ortsteil Geilshausen
 Änderung des Flächennutzungsplanes
 im Bereich "Feuerwehrstützpunkt Geilshausen"



Kartendaten: © OpenStreetMap-Mitwirkende, SRTM | Kartendarstellung: © OpenTopoMap (CC-BY-SA) M: 1: 25.000



Im Nordpark 1 - 35435 Wettenberg | t. +49 641 98441-22 | f. +49 641 98441-155 | info@fischer-plan.de | www.fischer-plan.de

Raumplanung | Stadtplanung | Umweltplanung

Stand: 22.09.2020
 10.02.2021
 14.07.2021

Entwurf

Projektleitung: Röttger, Wolf
 CAD: Wellstein
 Maßstab: 1 : 5000
 Projektnummer: 20-2371